

E 603532 m

N 5938133 m

Bruhn

Grevenrade

A.-Paul-Weber-Straße

2

Breitenende

N 5937480 m



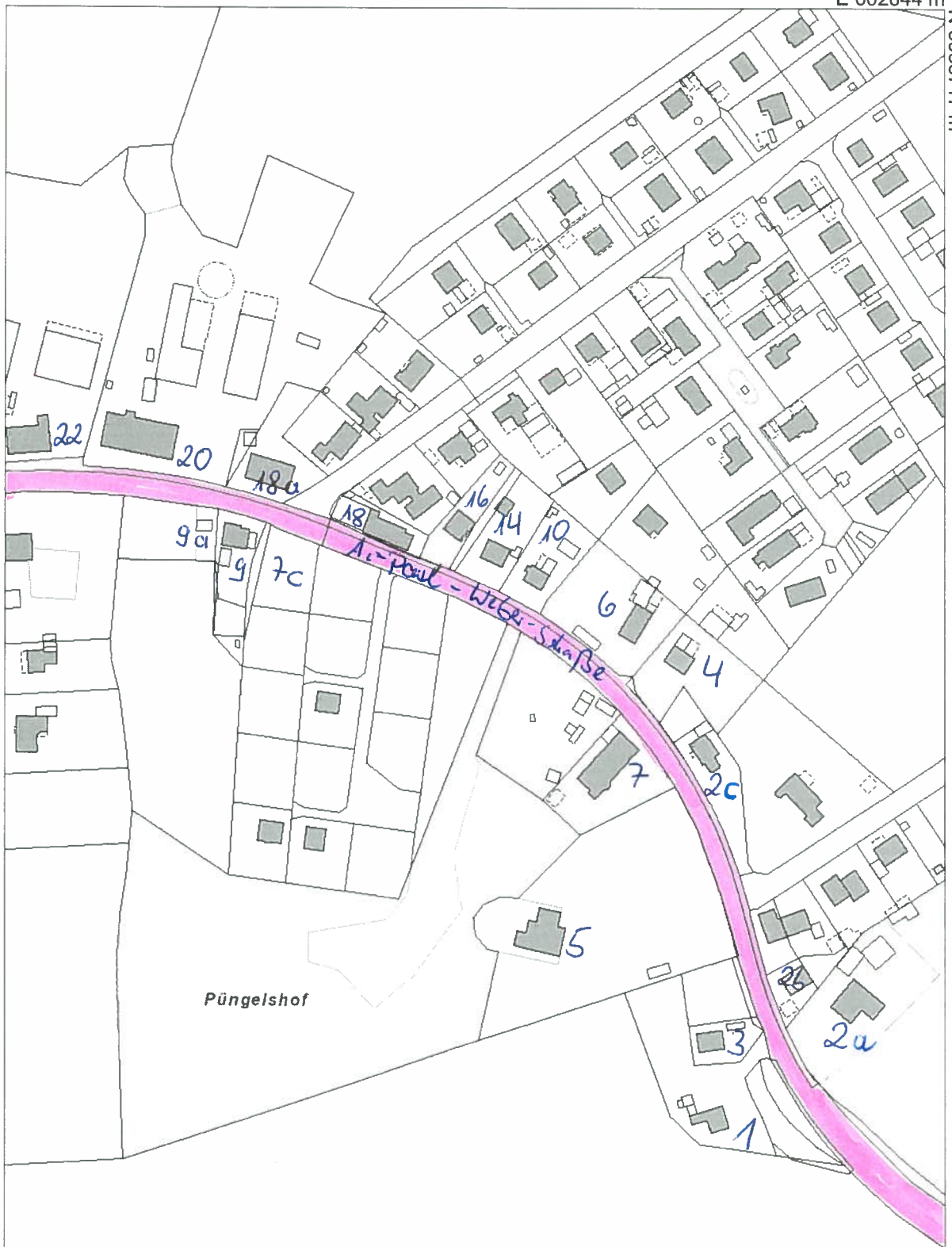
© 2015 – Alle Rechte vorbehalten

1:2.500

E 603122 m

E 602644 m

N 5938717 m



Püngelshof

Koopsburg

N 5938064 m



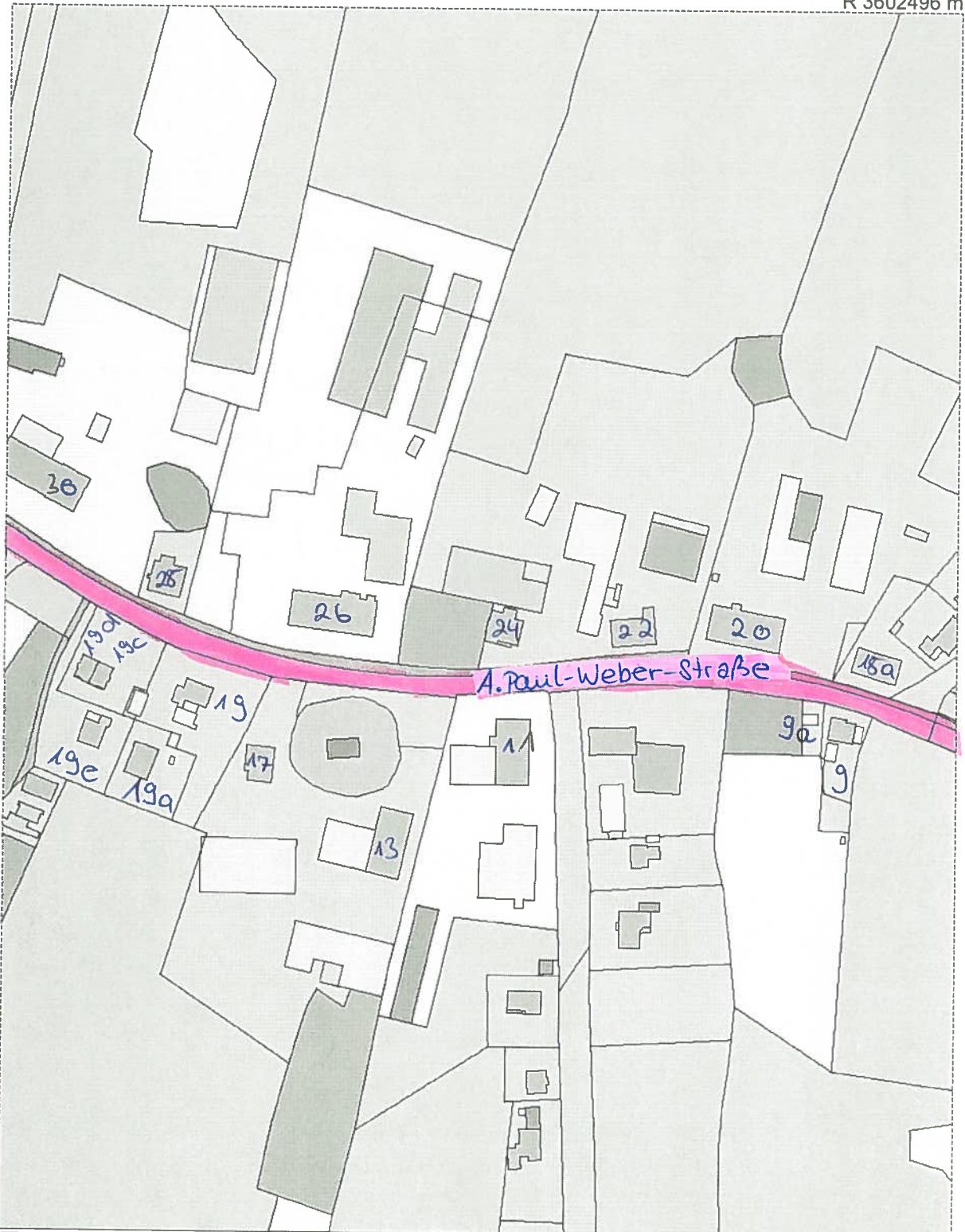
© 2013 – Alle Rechte vorbehalten


1:2.500

E 602234 m

R 3602496 m

H 5940734 m



| | | |
|-------------|--|-----------------------------------|
| Titel | Stadt Mölln | |
| Inhalt | A. - Paul-Weber-Straße | |
| Institution |  | |
| Bearbeiter | Johann | Datum 08.02.2012 Maßstab 1 : 2500 |

H 5940082 m


R 3602086 m



R 3602170 m

H 5940967 m



| | | | | | |
|-------------|--------|-----------------------|------------|--|----------|
| Titel | | Stadt Mölln | |  | |
| Inhalt | | St.-Paul-Weber-Straße | | | |
| Institution | | | | | |
| Bearbeiter | Johann | Datum | 08.02.2012 | Maßstab | 1 : 2500 |

H 5940315 m

R 3601760 m